









































RECORRIDO CORTO

	LOCALIDAD	ATENCIÓN	KM
0	HUESCA	 Palacio de Congresos. SALIDA NEUTRALIZADA	- 2,4 km
		 Rotonda Mulo de Montaña. CONTINUAR RECTO. SALIDA LANZADA	0,0 km
1	YÉQUEDA.	 BADÉN  Rotonda. GIRAR A IZDA.	4,9 km
2	BANASTÁS	 Pueblo. BADÉN EN TRAMO HORMIGONADO	6,2 km
		  Cruce con HU-V-3141. GIRAR A DCHA.	
		 Pueblo. TRAVESIA CON VARIOS BADENES	
3	BOLEA	 Pueblo. TRAMO PELIGROSO EN BAJADA POR LAS CALLES	19,6 km
		  Cruce con A-1206. GIRAR A DCHA.	
4	CRUCE CON HU-A-3163	 CONTINUAR RECTO	28,7 km
		 AVITUALLAMIENTO LÍQUIDO	
5	AYERBE	 Pueblo. TRAMO PELIGROSO POR LAS CALLES	36,4 km
		 C/ Ramona Cinto. VARIOS BADENES Y ESTRECHAMIENTO	
		   Cruce con A-132. GIRAR A DCHA. VARIOS BADENES	
6	MURILLO DE GÁLLEGO	 VARIOS BADENES	46,7 km
7	RTE. EL JABALÍ	  AVITUALLAMIENTO COMPLETO	55,1 km
		 Cruce con A-1205. PUNTO DE CORTE A LAS 9:45	
8	LA PEÑA ESTACIÓN	 VARIOS BADENES	60,2 km
10	CRUCE CON HU-V-3001	   GIRAR A DCHA. ESTRECHAMIENTO POR PUENTE	62,1 km
11	RASAL	 AVITUALLAMIENTO LÍQUIDO	71,4 km
		COMIENZA PUERTO	
12	COLLADO DE LA BARZA	TERMINA PUERTO	83,9 km
		  AVITUALLAMIENTO COMPLETO	86,7 km
		  Cruce con N-330a. GIRARA A DCHA.	
13	ARGUIS	 VARIOS BADENES	87,5 km
		 Rotonda de acceso A-23. CONTINUAR RECTO	89,4 km
14	NUENO	 En este punto, la calzada pasa a estar compartida con tráfico abierto aunque separado por conos. LOS PARTICIPANTES DEBERÁN CIRCULAR POR EL CARRIL DE SU DERECHA DEJANDO EL IZQUIERDO LIBRE	95,1 km
15	SALIDA 372 (ARASCUÉS)	 Rotonda. CONTINUAR RECTO	97,4 km
16	SALIDA 368 (IGRIÉS)	 Cruce. CONTINUAR RECTO	101,3 km
17	YÉQUEDA	 Rotonda. CONTINUAR RECTO	104,7 km
		 VARIOS BADENES	
18	SALIDA 364	 Cruce. CONTINUAR RECTO	105,6 km
19	HUESCA	 LLEGADA. TRAMO POR LAS CALLES CON TRÁFICO ABIERTO	108,2 km