
















































RECORRIDO CORTO

	LOCALIDAD	ATENCIÓN	KM
0	HUESCA	 Palacio de Congresos. SALIDA NEUTRALIZADA	- 2,4 km
		 Rotonda Mulo de Montaña. CONTINUAR RECTO. SALIDA LANZADA	0,0 km
1	YÉQUEDA.	 BADÉN  Rotonda. GIRAR A IZDA.	4,9 km
2	BANASTÁS	 Pueblo. BADÉN EN TRAMO HORMIGONADO	6,2 km
		  Cruce con HU-V-3141. GIRAR A DCHA.	
		 Pueblo. TRAVESIA CON VARIOS BADENES	
3	BOLEA	 Pueblo. TRAMO PELIGROSO EN BAJADA POR LAS CALLES	20,9 km
		  Cruce con A-1206. GIRAR A DCHA.	
4	CRUCE CON HU-A-3163	  GIRAR A DCHA.  Columpios. AVITUALLAMIENTO LÍQUIDO	28,7 km
	LOARRE	 Pueblo. TRAMO PELIGROSO EN BAJADA POR LAS CALLES    Cruce con A-1206. CURVA PELIGROSA. GIRAR A DCHA.	30,5 km
5	AYERBE	 Pueblo. TRAMO PELIGROSO POR LAS CALLES	37,6 km
		 C/ Ramona Cinto. VARIOS BADENES Y ESTRECHAMIENTO	
		   Cruce con A-132. GIRAR A DCHA. VARIOS BADENES	
6	MURILLO DE GÁLLEGO	 VARIOS BADENES	48,0 km
7	RTE. EL JABALÍ	  AVITUALLAMIENTO COMPLETO  Cruce con A-1205. PUNTO DE CORTE	56,2 km
8	LA PEÑA ESTACIÓN	 VARIOS BADENES	61,4 km
10	CRUCE CON HU-V-3001	   GIRAR A DCHA. ESTRECHAMIENTO POR PUENTE	63,3 km
11	RASAL	 AVITUALLAMIENTO LÍQUIDO COMIENZA PUERTO	72,6 km
12	COLLADO DE LA BARZA	TERMINA PUERTO	85,1 km
		  AVITUALLAMIENTO COMPLETO   Cruce con N-330a. GIRARA A DCHA.	88,0 km
13	ARGUIS	 VARIOS BADENES	88,7 km
		 Rotonda de acceso A-23. CONTINUAR RECTO	90,6 km
14	NUENO	   Cruce con HU-V-3145. GIRO CERRADO A IZDA.	96,4 km
		 Rotonda de acceso A-23. CONTINUAR RECTO	96,8 km
		 Rotonda de acceso A-23. CONTINUAR RECTO	
15	APIÉS	   Pueblo. CURVA PEL. DCHA. VARIOS BADENES	103,7 km
16	HUESCA	 LLEGADA. TRAMO POR LAS CALLES CON TRÁFICO ABIERTO	113,0 km

LA MAGIA DEL GRIMAL

RECORRIDO CORTO		RECORR.	PARCIAL	FALTAN	HORARIO			
					20 km/h	25 km/h	30 km/h	35 km/h
0	HUESCA	-2,4 km			7:30	7:30	7:30	7:30
0	HUESCA	0,0 km	0,0 km	113,0 km	7:42	7:42	7:42	7:42
1	YÉQUEDA	4,9 km	4,9 km	108,1 km	7:57	7:54	7:52	7:51
2	BANASTÁS	6,2 km	1,3 km	106,8 km	8:01	7:57	7:55	7:53
3	CRUCE DE LIERTA	13,9 km	7,7 km	99,1 km	8:24	8:16	8:10	8:06
4	CRUCE DE PUIBOLEA	15,9 km	2,0 km	97,1 km	8:30	8:21	8:14	8:10
5	BOLEA	19,6 km	3,7 km	93,4 km	8:41	8:30	8:22	8:16
6	CRUCE DE ANIÉS	23,1 km	3,5 km	89,9 km	8:52	8:38	8:29	8:22
7	CRUCE DEL CASTILLO LOARRE	28,7 km	5,6 km	84,3 km	9:09	8:51	8:40	8:32
8	CASTILLO (AV.1)	29,8 km	1,1 km	83,2 km	9:12	8:54	8:42	8:34
9	LOARRE	30,5 km	0,7 km	82,5 km	9:14	8:56	8:43	8:35
10	CRUCE DE STA. ENGRACIA	33,1 km	2,6 km	79,9 km	9:22	9:02	8:49	8:39
11	CRUCE DE LINAS	34,1 km	1,0 km	78,9 km	9:25	9:04	8:51	8:41
12	AYERBE	37,6 km	3,5 km	75,4 km	9:35	9:13	8:58	8:47
13	CONCILIO	44,0 km	6,4 km	69,0 km	9:54	9:28	9:10	8:58
14	CRUCE DE RIGLOS	45,1 km	1,1 km	67,9 km	9:58	9:31	9:13	9:00
15	CRUCE DE AGÜERO	46,8 km	1,7 km	66,2 km	10:03	9:35	9:16	9:03
16	MURILLO DE GÁLLEGO	47,9 km	1,1 km	65,1 km	10:06	9:37	9:18	9:05
17	CARCAVILLA	53,1 km	5,2 km	59,9 km	10:22	9:50	9:29	9:14
18	RTE. EL JABALÍ (AV.2)	56,3 km	3,2 km	56,7 km	10:31	9:58	9:35	9:19
19	TRISTE	59,0 km	2,7 km	54,0 km	10:39	10:04	9:40	9:24
20	LA PEÑA ESTACIÓN	61,4 km	2,4 km	51,6 km	10:47	10:10	9:45	9:28
21	LA GARONETA	63,3 km	1,9 km	49,7 km	10:52	10:14	9:49	9:31
22	RASAL (AV. 3)	72,6 km	9,3 km	40,4 km	11:20	10:37	10:08	9:47
23	CRUCE 1 DE BENTUÉ DE RASAL	79,8 km	7,2 km	33,2 km	11:42	10:54	10:22	9:59
24	CRUCE 2 DE BENTUÉ DE RASAL	81,6 km	1,8 km	31,4 km	11:47	10:58	10:26	10:02
25	COLLADO DE LA BARZA	85,1 km	3,5 km	27,9 km	11:58	11:07	10:33	10:08
26	AVITUALLAMIENTO 4	87,9 km	2,8 km	25,1 km	12:06	11:13	10:38	10:13
27	CRUCE CON N-330a	88,1 km	0,2 km	24,9 km	12:07	11:14	10:39	10:14
28	ARGUIS	88,7 km	0,6 km	24,3 km	12:09	11:15	10:40	10:15
29	ROTONDA ACCESO A-23	90,6 km	1,9 km	22,4 km	12:14	11:20	10:44	10:18
30	NUENO	96,3 km	5,7 km	16,7 km	12:31	11:34	10:55	10:28
31	ROTONDA ACCESO A-23	96,8 km	0,5 km	16,2 km	12:33	11:35	10:56	10:28
32	SABAYÉS	100,0 km	3,2 km	13,0 km	12:42	11:42	11:02	10:34
33	CRUCE DE STA. EULALIA	100,7 km	0,7 km	12,3 km	12:45	11:44	11:04	10:35
34	APIÉS	103,6 km	2,9 km	9,4 km	12:53	11:51	11:10	10:40
35	CRUCE DE FORNILLOS	109,0 km	5,4 km	4,0 km	13:09	12:04	11:20	10:49
36	HUESCA	113,0 km	4,0 km	0,0 km	13:21	12:14	11:28	10:56
36	HUESCA	3,0 km			13:30	12:21	11:34	11:01