

























































# RECORRIDO LARGO

	LOCALIDAD	ATENCIÓN	KM
0	HUESCA	 Palacio de Congresos. <b>SALIDA NEUTRALIZADA</b>	- 2,4 km
		 Rotonda Mulo de Montaña. <b>CONTINUAR RECTO. SALIDA LANZADA</b>	0,0 km
1	YÉQUEDA.	 <b>BADÉN</b>  Rotonda. <b>GIRAR A IZDA.</b>	4,9 km
2	BANASTÁS	 Pueblo. <b>BADÉN EN TRAMO HORMIGONADO</b>	6,2 km
		  Cruce con HU-V-3141. <b>GIRAR A DCHA.</b>	
		 Pueblo. <b>TRAVESIA CON VARIOS BADENES</b>	
3	BOLEA	 Pueblo. <b>TRAMO PELIGROSO EN BAJADA POR LAS CALLES</b>	20,9 km
		  Cruce con A-1206. <b>GIRAR A DCHA.</b>	
4	CRUCE CON HU-A-3163	  <b>GIRAR A DCHA.</b>  Columpios. <b>AVITUALLAMIENTO LÍQUIDO</b>	28,7 km
	LOARRE	 Pueblo. <b>TRAMO PELIGROSO EN BAJADA POR LAS CALLES</b>    Cruce con A-1206. <b>CURVA PELIGROSA. GIRAR A DCHA.</b>	30,5 km
5	AYERBE	 Pueblo. <b>TRAMO PELIGROSO POR LAS CALLES</b>	37,6 km
		 C/ Ramona Cinto. <b>VARIOS BADENES Y ESTRECHAMIENTO</b>	
		   Cruce con A-132. <b>GIRAR A DCHA. VARIOS BADENES</b>	
6	MURILLO DE GÁLLEGO	 <b>VARIOS BADENES</b>	48,0 km
7	RTE. EL JABALÍ	  <b>AVITUALLAMIENTO COMPLETO</b>  Cruce con A-1205. <b>PUNTO DE CORTE</b>	56,2 km
		 Cruce de Arrés. <b>AVITUALLAMIENTO LÍQUIDO</b>  Cruce con N-240. <b>CONTINUAR RECTO</b>	
8	PUENTE LA REINA	 Rotonda. <b>CONTINUAR RECTO</b>	87,0 km
9	STA CÍLIA	  <b>GIRAR A DCHA.</b>	89,6 km
10	CRUCE CON A-1603	 Rotonda. <b>GIRAR A DCHA</b>	93,6 km
11	STA. CRUZ DE LA SERÓS	<b>COMIENZA PUERTO</b>	
12	MONAST. S. J. DE LA PEÑA NUEVO	<b>TERMINA PUERTO</b>   <b>AVITUALLAMIENTO COMPLETO</b>	101,5 km
13	CRUCE CON A-1205	  <b>GIRAR A DCHA.</b>	112,3 km
14	CRUCE CON HU-V-3001	   <b>GIRAR A IZDA. ESTRECHAMIENTO POR PUENTE</b>	129,8 km
15	RASAL	 <b>AVITUALLAMIENTO LÍQUIDO</b>	139,1 km
		<b>COMIENZA PUERTO</b>	
16	COLLADO DE LA BARZA	<b>TERMINA PUERTO</b>	151,6 km
		  <b>AVITUALLAMIENTO COMPLETO</b>	154,5 km
		  Cruce con N-330a. <b>GIRARA A DCHA.</b>	
17	ARGUIS	 <b>VARIOS BADENES</b>	155,2 km
		 Rotonda de acceso A-23. <b>CONTINUAR RECTO</b>	157,1 km
18	NUENO	   Cruce con HU-V-3145. <b>GIRO CERRADO A IZDA.</b>	162,9 km
		 Rotonda de acceso A-23. <b>CONTINUAR RECTO</b>	163,3 km
		 Rotonda de acceso A-23. <b>CONTINUAR RECTO</b>	
19	APIÉS	   Pueblo. <b>CURVA PEL. DCHA. VARIOS BADENES</b>	170,2 km
20	HUESCA	 <b>LLEGADA. TRAMO POR LAS CALLES CON TRÁFICO ABIERTO</b>	179,5 km

# LA MAGIA DEL GRIMAL

RECORRIDO LARGO		RECORR.	PARCIAL	FALTAN	25 km/h	30 km/h	35 km/h
0	HUESCA	-2,4 km			7:30	7:30	7:30
0	HUESCA	0,0 km	0,0 km	179,5 km	7:42	7:42	7:42
1	YÉQUEDA	4,9 km	4,9 km	174,6 km	7:54	7:52	7:51
2	BANASTÁS	6,2 km	1,3 km	173,3 km	7:57	7:55	7:53
3	CRUCE DE LIERTA	13,9 km	7,7 km	165,6 km	8:16	8:10	8:06
4	CRUCE DE PUIBOLEA	15,9 km	2,0 km	163,6 km	8:21	8:14	8:10
5	BOLEA	19,6 km	3,7 km	159,9 km	8:30	8:22	8:16
6	CRUCE DE ANIÉS	23,1 km	3,5 km	156,4 km	8:38	8:29	8:22
7	CRUCE DEL CASTILLO LOARRE	28,7 km	5,6 km	150,8 km	8:51	8:40	8:32
8	CASTILLO (AV.1)	29,8 km	1,1 km	149,7 km	8:54	8:42	8:34
9	LOARRE	30,5 km	0,7 km	149,0 km	8:56	8:43	8:35
10	CRUCE DE STA. ENGRACIA	33,1 km	2,6 km	146,4 km	9:02	8:49	8:39
11	CRUCE DE LINAS	34,1 km	1,0 km	145,4 km	9:04	8:51	8:41
12	AYERBE	37,6 km	3,5 km	141,9 km	9:13	8:58	8:47
13	CONCILIO	44,0 km	6,4 km	135,5 km	9:28	9:10	8:58
14	CRUCE DE RIGLOS	45,1 km	1,1 km	134,4 km	9:31	9:13	9:00
15	CRUCE DE AGÜERO	46,8 km	1,7 km	132,7 km	9:35	9:16	9:03
16	MURILLO DE GÁLLEGO	47,9 km	1,1 km	131,6 km	9:37	9:18	9:05
17	CARCAVILLA	53,1 km	5,2 km	126,4 km	9:50	9:29	9:14
18	RTE. EL JABALÍ (AV.2)	56,3 km	3,2 km	123,2 km	9:58	9:35	9:19
19	CRUCE DE SALINAS	61,5 km	5,2 km	118,0 km	10:10	9:45	9:28
20	CRUCE DE VILLALANGUA	62,8 km	1,3 km	116,7 km	10:13	9:48	9:30
21	CRUCE DE LONGÁS	71,3 km	8,5 km	108,2 km	10:34	10:05	9:45
22	BAILO/CRUCE DE LARUÉS	74,8 km	3,5 km	104,7 km	10:42	10:12	9:51
23	CRUCE DE ARBUÉS	75,2 km	0,4 km	104,3 km	10:43	10:13	9:51
24	CRUCE DE ARRÉS 1	78,2 km	3,0 km	101,3 km	10:50	10:19	9:57
25	CRUCE DE ARRES 2 (AV. 3)	80,7 km	2,5 km	98,8 km	10:56	10:24	10:01
26	PTE LA REINA	80,9 km	0,2 km	98,6 km	10:57	10:24	10:01
27	CRUCE DE ALASTUEY	83,8 km	2,9 km	95,7 km	11:04	10:30	10:06
28	STA. CILIA	87,0 km	3,2 km	92,5 km	11:11	10:36	10:12
29	CRUCE DE BINACUA	87,9 km	0,9 km	91,6 km	11:13	10:38	10:13
30	CRUCE STA. CRUZ DE LA SERÓS	89,6 km	1,7 km	89,9 km	11:18	10:42	10:16
31	STA. CRUZ DE LA SERÓS	93,6 km	4,0 km	85,9 km	11:27	10:50	10:23
32	MONASTERIO S. JUAN (AV. 4)	101,6 km	8,0 km	77,9 km	11:46	11:06	10:37
33	CRUCE DE BOTAYA	104,0 km	2,4 km	75,5 km	11:52	11:10	10:41
34	CRUCE CON A-1205/BERNUÉS	112,3 km	8,3 km	67,2 km	12:12	11:27	10:55
35	CRUCE DE OSIA	120,0 km	7,7 km	59,5 km	12:30	11:42	11:08
36	CRUCE DE JAVIERRELATRE	120,3 km	0,3 km	59,2 km	12:31	11:43	11:09
37	CRUCE DE ENA/CENTENERO	120,5 km	0,2 km	59,0 km	12:32	11:43	11:09
38	CRUCE DE ANZÁNIGO	125,4 km	4,9 km	54,1 km	12:43	11:53	11:17
39	LA GARONETA	129,8 km	4,4 km	49,7 km	12:54	12:02	11:25
40	RASAL (AV. 5)	139,1 km	9,3 km	40,4 km	13:16	12:21	11:41
41	CRUCE 1 DE BENTUÉ DE RASAL	146,3 km	7,2 km	33,2 km	13:34	12:35	11:53
42	CRUCE 2 DE BENTUÉ DE RASAL	148,1 km	1,8 km	31,4 km	13:38	12:39	11:56
43	COLLADO DE LA BARZA	151,6 km	3,5 km	27,9 km	13:46	12:46	12:02
44	AVITUALLAMIENTO 6	154,4 km	2,8 km	25,1 km	13:53	12:51	12:07
45	CRUCE CON N-330a	154,6 km	0,2 km	24,9 km	13:54	12:52	12:08
46	ARGUIS	155,2 km	0,6 km	24,3 km	13:55	12:53	12:09
47	ROTONDA ACCESO A-23	157,1 km	1,9 km	22,4 km	14:00	12:57	12:12
48	NUENO	162,8 km	5,7 km	16,7 km	14:13	13:08	12:22
49	ROTONDA ACCESO A-23	163,3 km	0,5 km	16,2 km	14:14	13:09	12:22
50	SABAYÉS	166,5 km	3,2 km	13,0 km	14:22	13:15	12:28
51	CRUCE DE STA. EULALIA	167,2 km	0,7 km	12,3 km	14:24	13:17	12:29
52	APIÉS	170,1 km	2,9 km	9,4 km	14:31	13:23	12:34
53	CRUCE DE FORNILLOS	175,5 km	5,4 km	4,0 km	14:44	13:33	12:43
54	HUESCA	179,5 km	4,0 km	0,0 km	14:53	13:41	12:50
54	HUESCA	3,0 km			15:00	13:47	12:55