

























































RECORRIDO LARGO

	LOCALIDAD	ATENCIÓN	KM
0	HUESCA	 Palacio de Congresos. SALIDA NEUTRALIZADA	- 2,4 km
		 Rotonda Mulo de Montaña. CONTINUAR RECTO. SALIDA LANZADA	0,0 km
1	YÉQUEDA.	 BADÉN  Rotonda. GIRAR A IZDA.	4,9 km
2	BANASTÁS	 Pueblo. BADÉN EN TRAMO HORMIGONADO	6,2 km
		  Cruce con HU-V-3141. GIRAR A DCHA.	
		 Pueblo. TRAVESIA CON VARIOS BADENES	
3	BOLEA	 Pueblo. TRAMO PELIGROSO EN BAJADA POR LAS CALLES	20,9 km
		  Cruce con A-1206. GIRAR A DCHA.	
4	CRUCE CON HU-A-3163	  GIRAR A DCHA.  Columpios. AVITUALLAMIENTO LÍQUIDO	28,7 km
	LOARRE	 Pueblo. TRAMO PELIGROSO EN BAJADA POR LAS CALLES    Cruce con A-1206. CURVA PELIGROSA. GIRAR A DCHA.	30,5 km
5	AYERBE	 Pueblo. TRAMO PELIGROSO POR LAS CALLES	37,6 km
		 C/ Ramona Cinto. VARIOS BADENES Y ESTRECHAMIENTO	
		   Cruce con A-132. GIRAR A DCHA. VARIOS BADENES	
6	MURILLO DE GÁLLEGO	 VARIOS BADENES	48,0 km
7	RTE. EL JABALÍ	  AVITUALLAMIENTO COMPLETO  Cruce con A-1205. PUNTO DE CORTE	56,2 km
		 Cruce de Arrés. AVITUALLAMIENTO LÍQUIDO  Cruce con N-240. CONTINUAR RECTO	
8	PUENTE LA REINA	 Rotonda. CONTINUAR RECTO	87,0 km
9	STA CÍLIA	  GIRAR A DCHA.	89,6 km
10	CRUCE CON A-1603	 Rotonda. GIRAR A DCHA	93,6 km
11	STA. CRUZ DE LA SERÓS	COMIENZA PUERTO	101,5 km
		TERMINA PUERTO	
12	MONAST. S. J. DE LA PEÑA NUEVO	  AVITUALLAMIENTO COMPLETO	112,3 km
		  GIRAR A DCHA.	
13	CRUCE CON A-1205	   GIRAR A IZDA. ESTRECHAMIENTO POR PUENTE	129,8 km
14	RASAL	 AVITUALLAMIENTO LÍQUIDO	139,1 km
		COMIENZA PUERTO	
15	COLLADO DE LA BARZA	TERMINA PUERTO	151,6 km
		  AVITUALLAMIENTO COMPLETO	
		  Cruce con N-330a. GIRARA A DCHA.	
16	ARGUIS	 VARIOS BADENES	155,2 km
		 Rotonda de acceso A-23. CONTINUAR RECTO	157,1 km
17	NUENO	   Cruce con HU-V-3145. GIRO CERRADO A IZDA.	162,9 km
		 Rotonda de acceso A-23. CONTINUAR RECTO	163,3 km
		 Rotonda de acceso A-23. CONTINUAR RECTO	
18	APIÉS	   Pueblo. CURVA PEL. DCHA. VARIOS BADENES	170,2 km
19	HUESCA	 LLEGADA. TRAMO POR LAS CALLES CON TRÁFICO ABIERTO	179,5 km